



Statistik öar i Orust kommun

Öar	2015	2018	2020	2022	Företag Jordbruk föreningar 2022
Flatön/Malön/Ängön	224	210	204	197	78
Lyrön	135	124	115	111	46
Gullholmen/Hermanö	93	85	91	99	30
Käringön	82	83	81	80	67
Vindön	121	118	118	114	37
Totalt	655	620	609	601	258

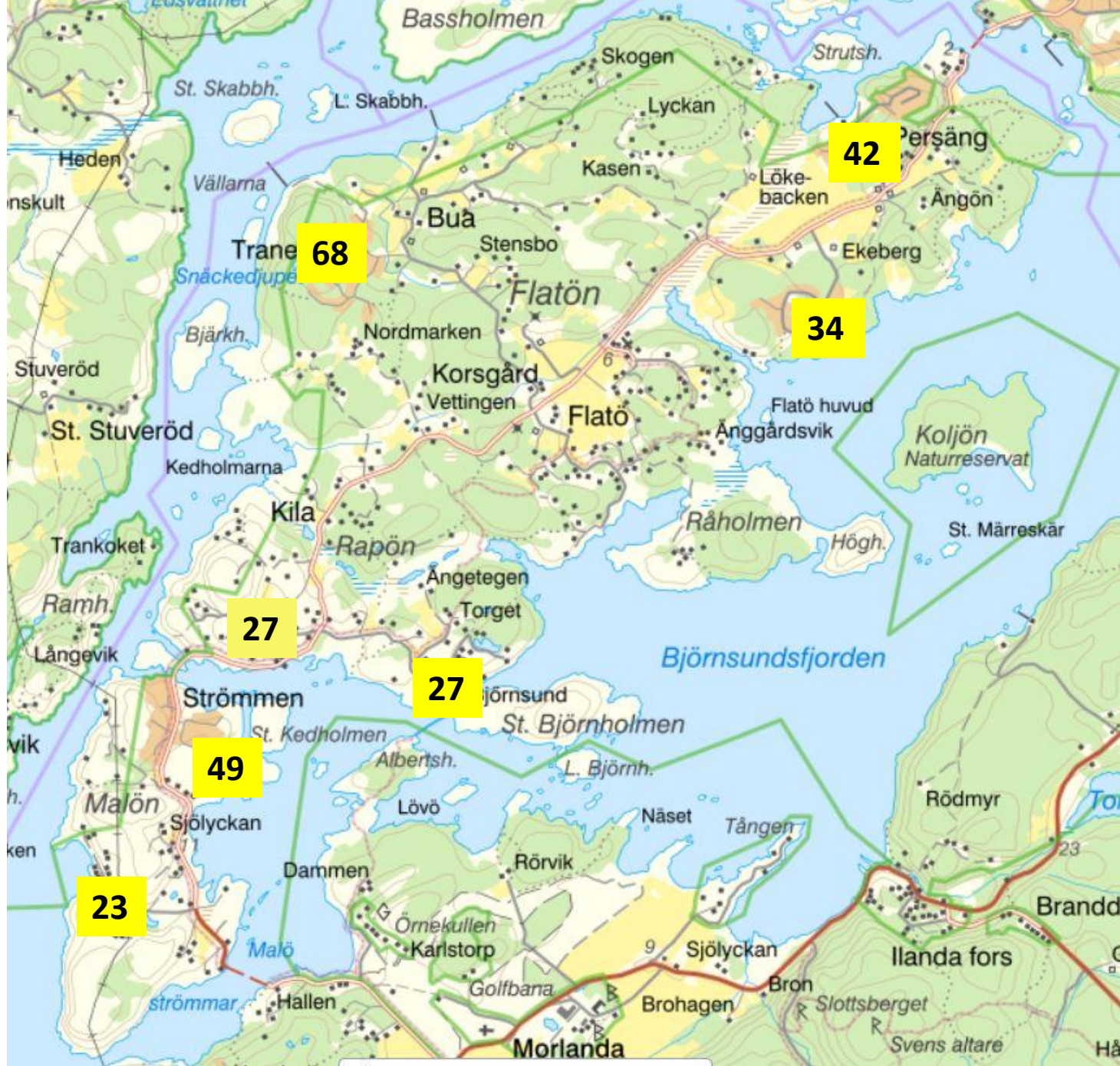
Källa: orust.se

Källa: Ratsit, över 16 år

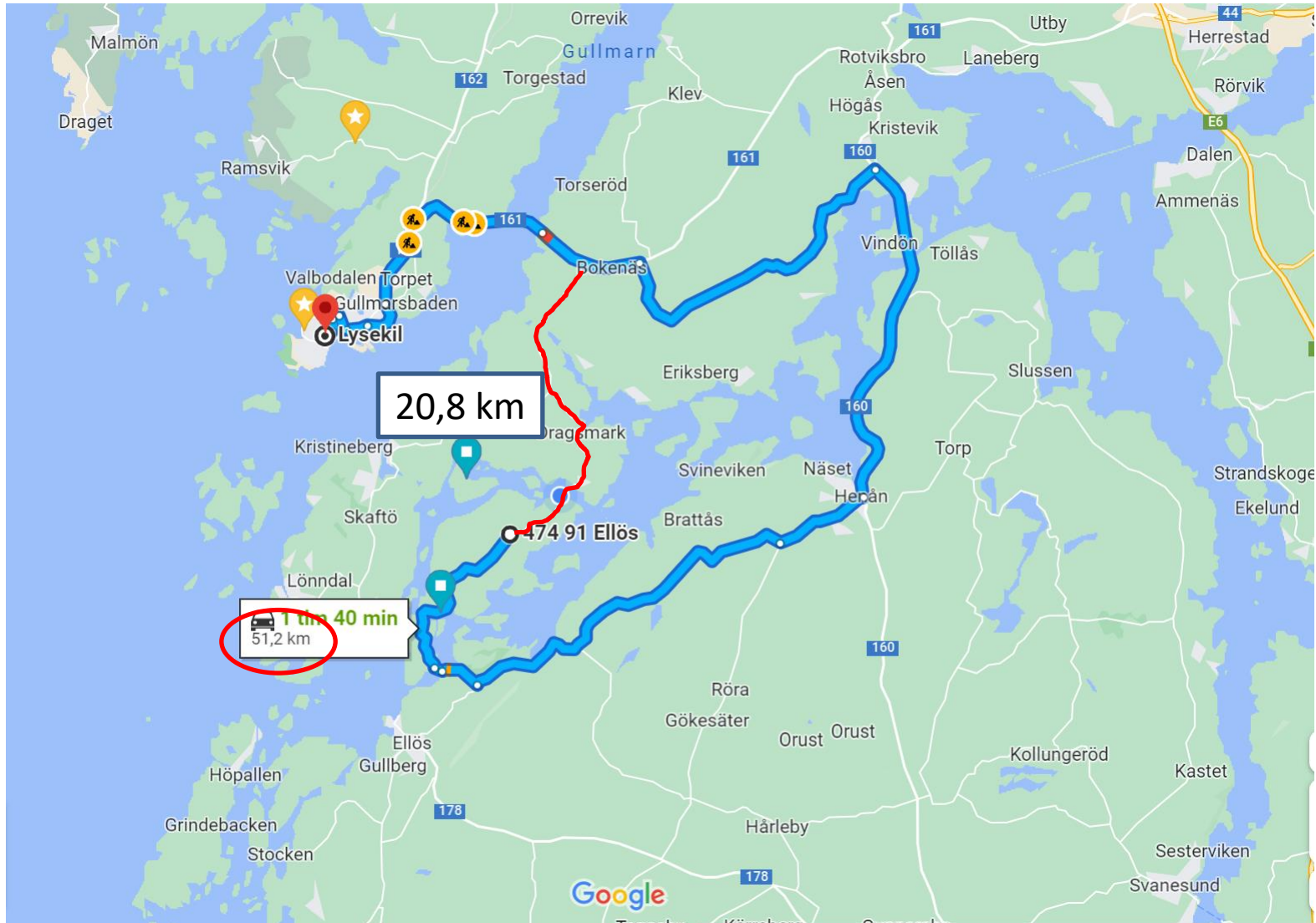
Tätorter	2016	2018	2020
Henån	2296	2310	2404
Svanesund	2110	2161	2176
Ellös	1223	1217	1221
Varekil/Svanvik	1016	1051	1051
Summa tätorter	6645	6739	6852
Småorter			
Mollösund	228	213	166
Hälleviksstrand	194	187	123
Summa småorter	422	400	289
Landsbygd	8024	7971	8174
Totalt Orust	15091	15110	15315

Samlad
bebyggelse

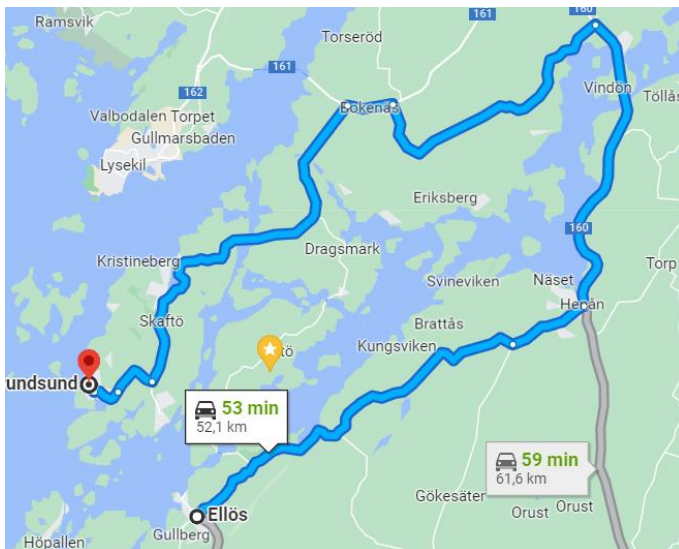
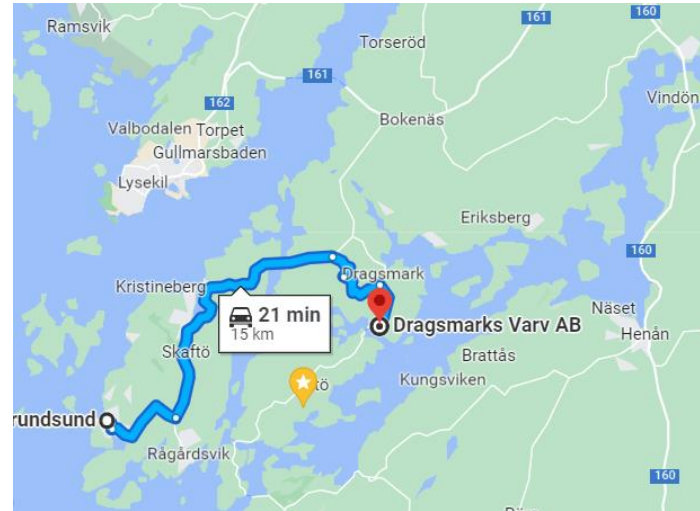
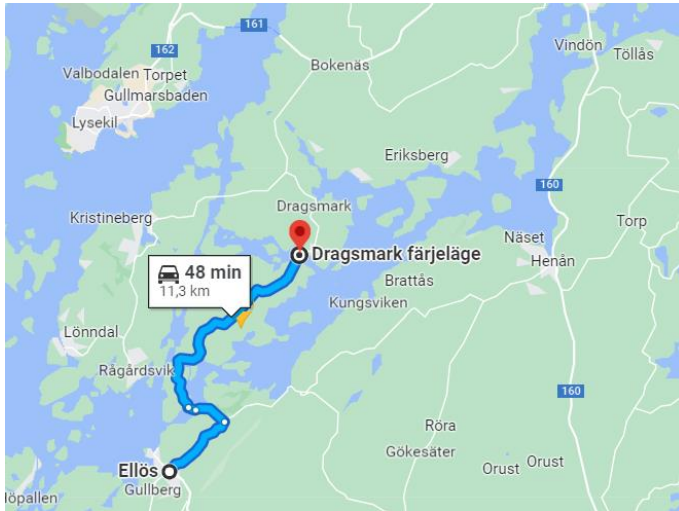
Totalt finns
på öarna
ca 450
fastigheter



Väg 751 utgör en viktig genomfartsled!



Väg 751 – en genomfartsled



Att åka sträckan
Ellös – Grundsund via Flatön
sparar 2,6 mil/väg jämfört
mot att åka via Henån =
100 mil/månad

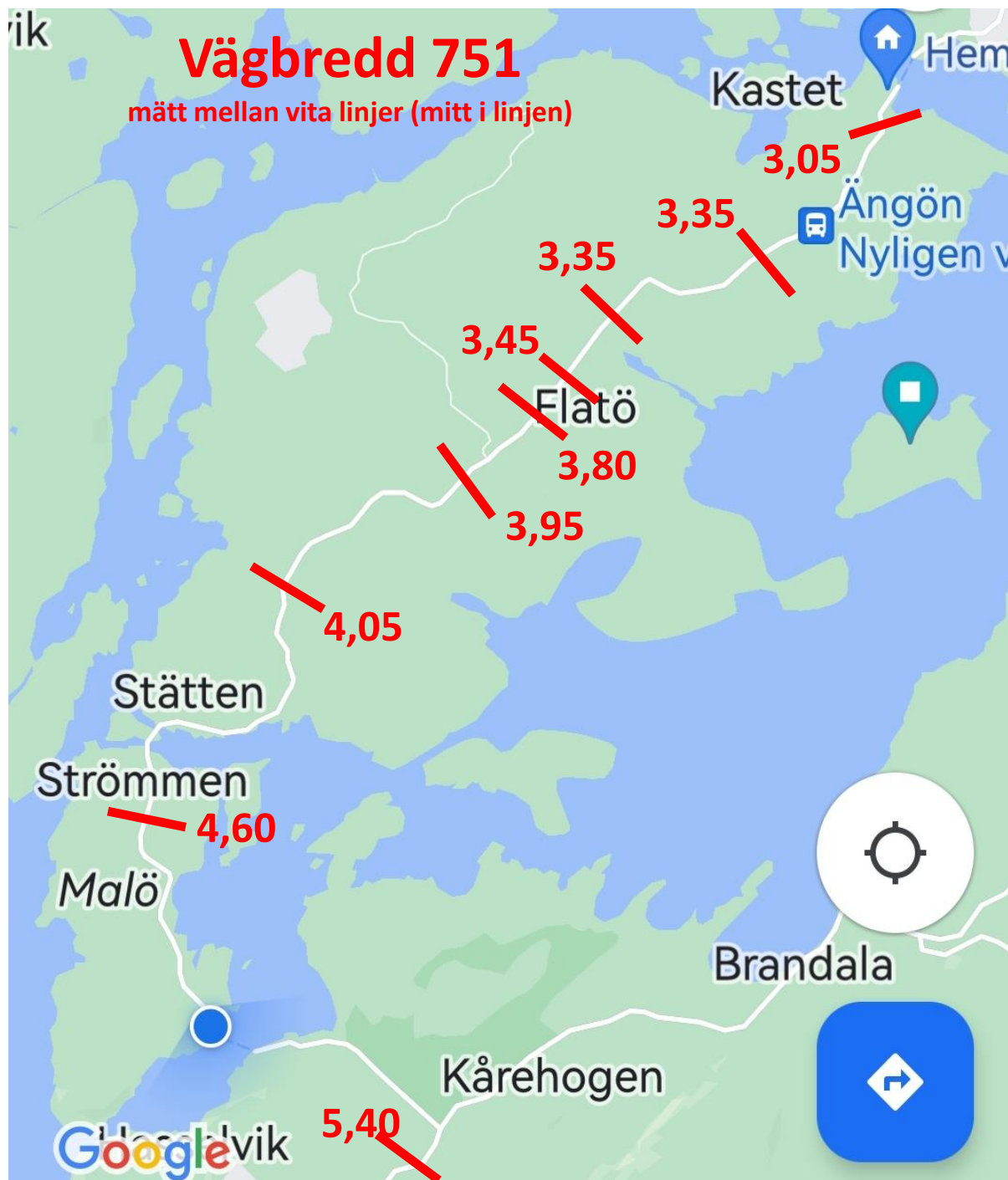
Trafikfrågor

Flera åtgärder behövs för att bofasta skall kunna bo kvar
samt locka fler att bosätta sig här

- **Dragsmarksvägen**
Uppdatering samt behov för kontinuerlig info
- **Väg 751 Underhåll**
Vägbredd
Röjning / Dålig sikt
Slänt nedanför kyrkan
Asfaltering
- **Väg 751 Trafiksäkerhet:**
Skyltar med info om avsmalnande väg och att använda mötesplatser
Huvudled
- **Färjetidtabeller**
Behov av att veta genomfartstrafikens storlek

Vägbredd 751

mätt mellan vita linjer (mitt i linjen)



Spegel vid skolan



Olyckor

 **Peggy Årman** ► Föreningen Flatön
24 aug. • 🌐

Dags igen



22 AUG. KL. 19:54





**Narrow road
Use Meeting zones**



Thank you